



LEGENDA

-  **Confine Comune**
-  **Limite 2000**
-  **Reticolo Idrico Minore**
-  **Reticolo Idrico Principale**
-  **Ciglio di sponda stabile**
-  **Fase di Rispetto**
-  **Catasto difforme**
-  **Alveo in dissesto**
-  **Sezione di chiusura critica**
-  **Sezione di chiusura con bacino in dissesto**
-  **Sezione di chiusura accettabile**


Nome Reticolo Principale di appartenenza
BG120-107
 Nome Reticolo Minore



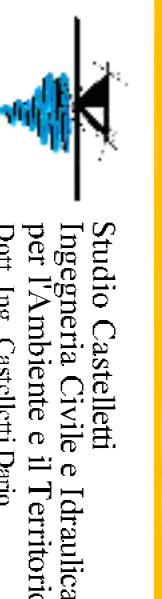
Comuni di:
 Andisio, Castione della Presolana, Cerete, Chiusone, Fino del Monte,
 Gandellino, Gorno, Gromo, Oltressenda Alta, Oneta, Onore, Parro, Piario,
 Ponte Nossola, Premollo, Rovetta, Songarazzo, Valgoglio, Villa d'Ogna

**STUDIO DI DEFINIZIONE DEL
 RETICOLO IDRICO MINORE**
 ai sensi dell'art.3 comma 114 L. n. 1/2000
 in conformità della D.G.R. n. 25 gennaio 2002 n. 7/7868
 e della D.G.R. n. 1 agosto 2003 n. 7/13950

**COMUNE DI
 CASTIONE DELLA PRESOLANA**
 TAVOLA N. 1b
 scala 1:10.000
 novembre 2004

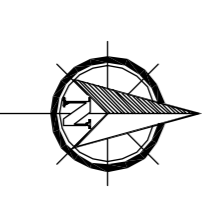


GeoTer
 Studio di Ingegneria e Architettura
 Via S. Maria Maddalena, 10 - 23020 Castione della Presolana (BS)
 Tel. 030 9000000 - Fax 030 9000001
 www.geoter.it



Studio Castelletti
 Ingegneria Civile e Idraulica
 per l'Ambiente e il Territorio
 Dott. Ing. Cassiano D'Amico

N.B.
 - Il limite della fascia di rispetto deve comunque essere posto pari a 10 m dal ciglio superiore della sponda stabile o dal piede esterno dell'argine indipendentemente dalla rappresentazione cartografica.
 - Nel caso di sovrapposizione di vincoli prevale la norma più restrittiva.



**CASTIONE DELLA
 PRESOLANA**
 C.T.R. 1:10.000
 Settore Sud

Questo documento è di proprietà dello Studio. Associazioni, Comitati e altri Enti, di Impianti, D.M. Ing. Castelletti D'Amico, Non possono pubblicare o utilizzare questo documento per scopi diversi da quelli per i quali è stato prodotto, riprodurre o copiarlo (anche parzialmente). Questo documento deve essere restituito agli Studi sopra citati quando richiesto.